

### Tegnforklaring

#### Reguleringsplan PBL 2008

#### §12-5. Nr. 1 - Bebyggelse og anlegg




Kombinert bebyggelse og anleggsformål (annen eierform) (1800)

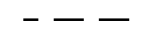
#### Linjesymbol



Plangrense



Formålgrense




Byggegrense (1211)

Planen inneholder også regulering i vertikalnivå 2

#### Kartopplysninger

Kilde for basiskart: Ambita  
 Dato for basiskart: 06.12.22  
 Koordinatsystem: ETRS89.UTM-32N  
 Høydegrunnlag: NN2000

Ekvidistanse: 1m  
 Kartmålestokk: 1:1000



Lillestrøm kommune

#### Detaljregulering

### Fokusgården Sørumsand VERTIKALNIVÅ 1

Med tilhørende reguleringsbestemmelser

Arealplan-ID:  
0226\_272

Forslagsstiller:  
Fokusgården Sørumsand AS

#### SAKSBEHANDLING ETTER PLAN- OG BYGNINGSLOVEN

SAKS-NR	DATO	SIGN

Dato	XXX	Revisjon	XXX
Dato	XXX	Revisjon	XXX
Dato	XXX	Revisjon	XXX

#### Kommunestyret sitt vedtak

Ny 2. gang behandling

Offentlig ettersyn fra ..... til .....

2. gangs behandling

Offentlig ettersyn fra ..... til .....

1. gangs behandling

Kunngjøring av oppstart av planarbeid

26.03.19

Oppstartsmøte

18.12.18

PLANEN ER UTARBEIDET AV:



ADD ARKITEKTER

TEGNNR.	DATO	SIGN.
	01.02.2024	KSS

Det bekreftes at planen er i samsvar med kommunestyrets vedtak av

BekreftDato	PLANSJEFNAVN
Dato	Plansjef