

LANDBRUKSNYTT

Et informasjonsblad
til jord- og skogbrukere
i Lillestrøm



Hei, september. FOTO: Eil Tangen Eggum.

INNHOOLD

Ungskogpleie
- den viktigste investeringen i skogen din?
WEBINAR 18. SEPTEMBER

GRATIS PLANTER: Bidra til et bedre vannmiljø

Søk Bionovafondmidler til årets suppleringsplanting

Presentasjon av nyansatt:
Oda Andrea Gundersen Rolfsjord

Regionale miljøkrav

Regionale miljøtilskudd
SØKNADSRIST: 15. OKTOBER

Velkommen til ravinevandring på Frogner
19. SEPTEMBER

Produksjonstilskudd og og tilskudd til avløsning
ved ferie og fritid
SØKNADSRIST: 15. OKTOBER

Tilskudd til produksjonssvikt
SØKNADSRIST: 31. OKTOBER

Temaplan landbruk 2024-2027

Omlegging fra båsfjøs til løsdriftsfjøs

Tilskudd i skogbruket

Trenger du hjelp med søknaden din?

TEMAKVELD:
Tilrettelegging for pollinerende insekter
25. NOVEMBER

Informasjonsmøte om hundens dvergbendelmark
WEBINAR 19. SEPTEMBER



**PÅMELDING
OG PROGRAM**
finner du [her](#)
eller ved å skanne:



WEBINAR:

UNGSKOGPLEIE

– DEN VIKTIGSTE INVESTERINGEN I
SKOGEN DIN?

Kommunene i Skogregion 4 inviterer
alle skogeiere til digital skogkvevd.

Dato: Onsdag 18. september

Tid: Kl 18:30 – 20:00.

Det blir gjort for lite ungskogpleie, og denne kvelden vil vi belyse alle sider av dette avgjørende skogkulturtiltaket, og motivere til mer ungskogpleie.

Det blir innlegg fra NIBIO, Skogkurs, Skogselskapet og skognæringen ved Viken Skog, Glommen Mjøsen Skog og Nortømmer.

Ved spørsmål om arrangementet, kontakt teknisk arrangør [Snorre Joakim Synnestvedt](#) i Skogselskapet, eller Skogregion 4 v/ [Eli Tangen Eggum](#), fagleder skogbruk og villtforvaltning, Lillestrøm kommune.

PROGRAM

Effekter på produksjon, virkeskvalitet og stabilitet mot vind- og snøskader

Aksel Granhus, forsker og avdelingsleder, avdeling skogforvaltning NIBIO

Ungskogpleie – økonomisk og produksjonsmessig bærekraft i praksis

Bjørn Helge Bjørnstad, prosjektkoordinator, Skogkurs

Kort pause

Praktisk gjennomføring av ungskogpleie

Håvard Midtskogen, daglig leder i Skogselskapet i Oslo og Akershus

En samlet skognæring for økt ungskogpleie

- Ivar Smedsrud, regionleder Øst og skogkultursjef, Nortømmer
- Sverre Holm, fagsjef skogsjøtsel, Glommen Mjøsen Skog
- Bent Smukkestad, skogkulturanvarlig Romerike og Hadeland, Viken Skog

GRATIS PLANTER: BIDRA TIL BEDRE VANNMILJØ

Bli med å plante trær langs vassdragene våre og bidra til et bedre vannmiljø.

Vannområdene tilbyr gratis planter til bønder som ønsker å etablere kantvegetasjon mellom åker og vassdrag. Du finner mer informasjon [her](#).



Svartor. FOTO: Jonas Ingstad.

SUPPLERINGSPLANTING: SØK OM TILSKUDD FRA LOKALT BIONOVAFOND

Har du gjennomført suppleringsplanting av gran og/eller furu i skogen din i år, så kan du søke ekstra tilskudd fra Bionovafond.

Søknadsfrist: 25. november

Søknad sendes digitalt via Altinn [her](#) (trykk på *Søk om tilskudd*).



PRESENTASJON AV MEG: Oda

Da var jeg endelig på plass i Lillestrøm, og ser frem til å bli godt kjent med landbruket i kommunen!

Jeg kommer opprinnelig fra Hamar, men er bosatt med familie i Rælingen. Jeg er utdannet naturforvalter fra Ås, og har de siste syv årene jobbet i Landbruksdirektoratet med blant annet jordvern og miljøtilskuddsordningene.

Nå var det tid for å bli kjent med landbruket på et annet plan, og der alt skjer - nemlig i en kommune. Jeg tar over mange av oppgavene til Aud, og vil ta del i behandlingen av blant annet PT og RMP søknader fremover. Å ta over etter Aud blir som å hoppe etter Wirkola, så jeg håper dere kan ha litt tålmodighet med meg den første tiden.

Jeg gleder meg til å bli kjent med dere, og ta fatt på nye oppgaver!

REGIONALE MILJØKRAV

Vi minner om forskrift om regionale miljøkrav for jordbruket som trådte i kraft 1. januar 2023. Alt areal i Lillestrøm tilhører miljøkravsone 2, og har derfor de strengeste kravene.

Informasjon om regionale miljøkrav finner du hos [Statsforvalteren](#). Her finner du [veiledere](#) til forskrift om regionale miljøkrav, som gir svar på ofte stilte spørsmål, og en veiledning for bruk av kartløsningen.

De regionale miljøkravene er:

1. Det skal ikke jordarbeides nærmere enn to meter fra nedløpskummer for overflatevann og grøfteutløp. *Kravet gjelder hele året.*
2. Erosjonsutsatte dråg skal ikke jordarbeides om høsten. Ved jordarbeiding på arealet som drenerer til/heller mot dråget, skal drågene ha minst 6 meter permanent grasdekke.
3. Det skal være buffersone langs alle vassdrag som mottar avrenning fra fulldyrka jord. Buffersone: *Varig vegetasjon langs vassdrag (flerårig gras, eng i omløp, busker eller trær), med minst 6 meters bredde, eller areal i stubb med minst 20 meters bredde. Buffersonen kan ikke jordarbeides i tidsrommet etter innhøsting til våronn året etter. Buffersonen kommer i tillegg til kravet om 2 meter vegetasjonssone i forskrift om produksjonstilskudd. Kravet til 2 meter vegetasjonssone i forskrift om produksjonstilskudd gjelder kun langs vassdrag med årssikker vannføring.*
4. Flomutsatte arealer skal ikke jordarbeides om høsten. På flomutsatte arealer der flom medfører erosjon skal det være 6 meter varig vegetasjon i tillegg til 2 meter vegetasjonssone.
5. Fulldyrka mark med stor eller svært stor erosjonsrisiko (erosjonsrisikoklasse 3 og 4) skal ikke jordarbeides om høsten. Lett høstharving til høstkorn eller høstoljevekster tillates likevel på arealer som ikke er omfattet av miljøkrav 2, 3 og 4. For å sikre god etablering av høstvekster må de sås senest innen 20. september. Lett høstharving: *Harving som ikke er dypere*

enn 10 cm. Rett etter harvingen skal det være minst 30 % planterester i overflaten.

6. Minst 60 % av foretakets fulldyrkede areal skal overvintre med plantedekke tilsvarende stubb, gras, direktesådd fangvekst eller direktesådd høstkorn. Lett høstharving tillates likevel til høstkorn eller høstoljevekster. For å sikre god etablering av høstvekster må de sås senest innen 20. september. Arealer som båndlegges av krav 2, 3, 4 og 5 inngår i 60 % av foretakets fulldyrkede areal.

Hvordan finner du erosjonsrisikoklassene på arealene dine?

Gå inn på Gårdskart: [Søk gård](#) (nibio.no)

Søk opp eiendommen(e) ved å taste inn kommunenr. (3205) og gårds- og bruksnummer i søkefeltene.

- Velg erosjonsrisiko for å se erosjonsklassene på eiendommen du har valgt
- Under «andre kartlag» kan du velge erosjonsrisiko for å se erosjonsrisikoklassene for et større område
- Kartlaget for drågerosjon viser hvor det potensielt kan grave/erodere. Drågekartet er veiledende

Gårdskart	Andre kartlag
<input type="radio"/> Markslag (AR5) 7 klasser	<input type="checkbox"/> ØK markslag
<input type="radio"/> Markslag (AR5) 13 klasser	<input type="checkbox"/> ØK 1. utgave
<input type="radio"/> Arealtype myr (AR5)	<input type="checkbox"/> Markslag (AR5) 7 klasser
<input checked="" type="radio"/> Erosjonsrisiko - flateerosjon	<input type="checkbox"/> Markslag (AR5) 13 klasser
<input type="radio"/> Jordressurs	<input type="checkbox"/> Arealtype myr (AR5)
<input type="radio"/> Helling jordbruksareal	<input checked="" type="checkbox"/> Erosjonsrisiko - flateerosjon
<input type="radio"/> Bonitet (AR50), 9 klasser	<input checked="" type="checkbox"/> Drågerosjon
<input type="radio"/> Gårdskart uten tema	<input type="checkbox"/> Tilskuddskart – ingen jordar...
	<input type="checkbox"/> Jordressurs
	<input type="checkbox"/> Jordkvalitet

For flere tips - se neste side.

De to mørkeste lillafargene viser erosjonsklasse 3 (stor erosjonsrisiko) og 4 (svært stor erosjonsrisiko). På disse arealene er det altså ikke tillatt å jordarbeide om høsten, bortsett fra lett høstharving til høst Korn.



Du kan legge til eiendommer ved å trykke på ikonet med plusstegn:



For å tegne og måle kan du trykke på ikonet med linjal og blyant. Det er mye informasjon å finne i Gårdskart. Gjør deg kjent her!

For mer informasjon om jordsmonn og areal - se [Kilden](#)

REGIONALE MILJØTILSKUDD

Formålet med tilskuddet er å ta vare på kulturlandskapet og redusere forurensningen fra landbruket.

Du kan søke om tilskudd til tiltak innenfor følgende hovedområder:

- Redusere forurensningen til vann og luft
- Ivareta kulturlandskapet og kulturminner
- Tilrettelegge for friluftsliv
- Ivareta biologisk mangfold

SØKNADSRIST: 15. OKTOBER
Det er mulig å søke fra 15. september.

Søknaden sendes via Altinn - [her](#).

Søknader om regionalt miljøtilskudd som er levert innen søknadsfristen kan endres frem til og med 29. oktober, uten reduksjon i tilskuddet.

Endringer i ordningen fra søknadsomgangen 2023:

- Blodkløver er vurdert til å ha potensielt

høy økologisk risiko for naturmangfoldet og skal derfor ikke brukes i frøblandinger til soner for pollinerende insekter. For 2024 er det imidlertid gitt en generell dispensasjon fra dette kravet

- Kombinasjonstabellen for regionale miljøtilskudd er tilbake (se veilederen side 57)
- Veiledningsmaterieell for kompost er endret

Se også:

- [Veileder for regionale miljøtilskudd 2024 for jordbruket i Akershus, Buskerud, Oslo og Østfold](#)
- [Informasjon om ordningen fra Statsforvalteren i Østfold, Buskerud, Oslo og Akershus](#)
- [Informasjon om ordningen fra Landbruksdirektoratet](#)
- [Veileder for regionale miljøtilskudd 2024 - med temakart kulturlandskap, biologisk mangfold, kulturminner og miljøer og avrenning til vann](#)
- [Hvordan søke RMP elektronisk - veileder fra Landbruksdirektoratet](#)

Ta kontakt om du har spørsmål.
Lykke til med miljøtiltakene!


VELKOMMEN TIL RAVINEVANDRING PÅ FROGNER

OPPMØTE: Frogner kirke

DATO: Torsdag 19. september

TID: 12.00-16.00

Arrangør: Laboratory for Urban Boundaries



Du finner
program
og melder deg på
HER!

Målet med vandringene er å skape oppmerksomhet og debatt rundt ravinenes betydning i forhold til utbygging, naturmangfold og risiko for flom, forurensing og kvikkleireskred.

Vandringene vil dekke ulike temaer og henvende seg til grunneiere, innbyggere, utbyggere og kommunen. Prosjektet er støttet av ravinefondet i Lillestrøm kommune.

HUSK:

- Komfortable sko
- Regnjakke og støvler (ved dårlig vær)
- Vann
- Snacks
- Fotoapparat

Lurer du på noe - kontakt oss på 47867793 eller hello@lub.global. Se også mer om arrangementet på: [Det skjer i Lillestrøm](#)

SØKNAD OM PRODUKSJONS- TILSKUDD OG TIL- SKUDD TIL AVLØSNING VED FERIE OG FRITID

SØKNAD DEL 2 - 2024

Informasjon om ordningen finner du hos [Landbruksdirektoratet](#).

I [søkeveiledningen](#) finner du forklaringer på hvordan du fyller ut søknaden. Veiledningen gir også oversikt over viktige datoer, regelverk og satser.

SØKNADSRIST: 15. OKTOBER

Men det er lurt å søke i god tid.

1.oktober åpnes det for å søke elektronisk. Søknadsskjemaet finner du i [Altinn](#).

Du kan levere søknaden inntil 14 dager etter søknadsfristen, men det blir da et trekk på kr 1 000 pr. dag. Etter 29. oktober er det ikke mulig å levere søknad. Når søknaden er levert, kan du endre opplysningene i søknaden fram til 29. oktober.

Opplysninger om utgifter til «Avløsning for ferie og fritid» kan etterregistreres fram til 10. januar 2025.

TILSKUDD VED PRODUKSJONSSVIKT

Jordbruksforetak med vesentlig produksjonssvikt kan søke om tilskudd.

Før du søker må du ha meldt fra om svikten til kommunen på dette skjema: [Forhåndsvarsling om produksjonssvikt i plante- og honningproduksjon \(melding\)](#)

Mer informasjon om tilskudd ved produksjonssvikt finner du [her](#).



TEMAPLAN LANDBRUK 2024 – 2027 MED HANDLINGSPLAN

Planen beskriver landbruket i Lillestrøm og næringas samfunnsoppdrag. Den synliggjør utfordringer og kommunens mål for landbruket.

Kommunen har vedtatt satsingsområder som matsikkerhet og jordvern, reduserte utslipp til jord, vann og luft, kulturlandskap, biologisk mangfold og friluftsliv.

Handlingsplanen viser til tiltak, som skal gjennomføres i planperioden og er et verktøy for kommunen for å nå landbrukspolitiske mål.

Du kan lese planen [her](#)





PASS DEG FOR LANDØYDA!

Landøyda (*Jacobaea vulgaris*) er en giftig plante som lenge har vært et problem for norske bønder. For over hundre år siden ble denne planten funnet å være årsaken til forgiftning av dyr på beite på Utsira, og ble kjent som Sirasyken. Nå er landøyda registrert også flere steder i Lillestrøm.

Hele planten er giftig, både i frisk og tørket tilstand. Derfor er det viktig å ikke få det i føret til husdyr. Storfe og hester er mest utsatt for å bli forgiftet av landøyda, men om beitet ellers er bra, vil de som regel ikke beite på den. Nektar og pollen fra planten inneholder også flere giftstoffer, og honning fra områder med mye landøyda kan dermed inneholde mer plantegift enn grenseverdiene tillater.

Landøyda spres hovedsakelig med frø, så tette bestand i veikanter gir en risiko for videre spredning til beiter og eng. Landbruksforvaltningen kan ikke pålegge veimyndighetene å bekjempe dette problemugraset. Likevel, alle som finner landøyda på nye steder oppfordres å registrere sine observasjoner på: www.artsobservasjoner.no. Slik kan alle bidra til å kartlegge omfanget av problemet.

Kilde:
Norsk institutt for bioøkonomi, NIBIO

FØLG
VIKEN-BONDEN
PÅ [FACEBOOK](#)

OMLEGGING FRA BÅSFJØS TIL LØSDRIFTSFJØS

Vurderer du å investere i et nytt fjøs, men er usikker på om det er økonomi i prosjektet? Da kan du få støtte fra Innovasjon Norge til å avklare om prosjektet er bærekraftig.

Ordningen for ressursavklaring er først og fremst rettet inn mot de små og mellomstore melkeprodusentene som fortsatt har båsfjøs.

Det er mulig for melkeprodusenter å søke Innovasjon Norge om et investerings-tilskudd.

For mer om temaet og informasjon om nettkurs - se:

[Innovasjon Norge](#)



PRODUSENTNUMMER ER VIKTIG

Alle gårdbrukere må ha produsentnummer for å levere produkter og for å logge inn i forskjellige databaser i jordbruket.

Avdeling landbruk og natur knytter foretak og landbrukseiendom slik at foretaket får registrert driftssenter i Landbruksregisteret.

Vi må ha følgende informasjon:

- Gårds- og bruksnummer på eiendommen du skal drive
- Ditt organisasjonsnummer
- Dato for overtakelse
- Produsentnummer eller organisasjonsnummer til den du tar over etter

Når vi har knyttet eiendom mot organisasjonsnummer i Landbruksregisteret, blir produsentnummeret generert og tilgjengelig i systemene hos Landbrukets Dataflyt SA senest én time etter knytningen. Oversendelsen skjer automatisk i Landbruksregisteret.


For å finne et etablert produsentnummer, gå til:

[SØK OPP DITT PRODUSENTNUMMER](#)

Oppgi enten/eller organisasjonsnummer, mobilnummer, e-post og trykk på *Send*, så dukker produsentnummeret opp på skjermen.

NB! Det er ikke lenger knyttet kommunenummer til de nye produsentnumrene, så hvis nr. begynner med 3030 eller 3205 så er det kun tilfeldigheter. Altså ingen logikk i nr.

Eksisterende produsentnummer fortsetter som før. Heller ingen endring i forbindelse med kommune- og fylkesendringa som trådte i kraft 1. januar 2024.



JORDPRØVER

Jordprøvene er det viktigste grunnlaget for riktig gjødslingsplanlegging og rett kalking. Den som driver jordbrukseiendommer, skal ta jordprøver og få de analysert. Mangel på gjødslingsplan kan føre til trekk i produksjonstilskuddet.

Avdeling landbruk og natur låner ut jordbor. Vi har også prøveesker og kartonger for innsending av prøver, og sender inn prøver til analyse.

Jordprøvene kan du levere hos oss, så sender vi de inn til analyse. Innenfor perioden 16.09.-31.12.2024 er det gratis frakt, men utenom perioden vil frakt bli belastet deg som innsender.

Du kan også levere prøvene direkte til prøvemottaket på Kambo i Moss.

Adressen er:
Møllebakken 40, 1538 Moss.

Ta kontakt med oss på e-post: landbrukognatur@lillestrom.kommune.no eller ring tlf. 990 80 749, for å avtale utlån av bor og evt. innlevering av prøver.

TILSKUDD TIL ORGANISASJONER

Organisasjoner som arbeider med prosjekter som er relevant for skogbruket lokalt, kan søke tilskudd fra rentemidlene fra skogfond.

Det kan søkes om tilskudd til produksjon av skogfaglig informasjonsmaterieell, arrangement, veiledning og opplæring for skogeiere, skoler, samarbeidende organisasjoner, allmennheten m.m. Send søknad til: postmottak@lillestrom.kommune.no eller i post: Lillestrøm kommune, avdeling landbruk og natur, postboks 313, 2001 Lillestrøm.

Legg ved dokumentasjon på utgifter.

Merk søknad:

Tilskudd - lokale rentemidler fra skogfond

Søknadsfrist: 25. november

TILSKUDD TIL KLIMATILTAK

Landbruksdirektoratet har fastsatt tilskudd til følgende klimatiltak:

Gjødsling av skog:

Inntil 50% tilskudd

Les mer om forutsetninger, vilkår og finn lenke til søknadsskjemaet [her](#).

Søknadsfrist: 15. september

Tettere planting ved nyplanting:

Inntil 60% tilskudd

Suppleringsplanting:

Inntil 40% tilskudd

Les mer om forutsetninger, vilkår og finn lenke til søknadsskjemaet [her](#).

Søknadsfrist: 25. november

TILSKUDD TIL NÆRINGS- OG MILJØTILTAK I SKOGBRUKET (NMSK)

Formålet med tilskuddet er å stimulere til økt verdiskapning i skogbruket, samtidig som miljøverdier knyttet til biologisk mangfold, landskap, friluftsliv og kulturminner skal ivaretas og videreutvikles.

Søknad om tilskudd og refusjon fra skogfond skal registreres elektronisk via *Start tjeneste* på [Skogfondssystemet](#), helst så snart som mulig etter at tiltaket er avsluttet og faktura er mottatt. Husk å laste inn faktura, og legg inn en kartmarkering som viser hvor tiltaket er gjennomført.

For mer om NMSK og veiledende satser, se [Lillestrøm kommune](#).

TILSKUDDSSATSER NMSK:

Ungskogpleie*

Eiendom < 10.000 dekar produktiv skog:
35% - maks tilskudd 230 kr/daa

Eiendom > 10.000 dekar produktiv skog:
30% - maks tilskudd 105 kr/daa

**Tilskudd til ungskogpleie gjelder hogstklasse II (foryngelse). Middelhøyde etter tiltak skal være maksimalt 10 m.*

Markberedning

For alle eiendomsstørrelser:
20% - maks tilskudd 80 kr/daa

Søknadsfrist: 15. november

TRENGER DU HJELP MED SØKNADEN DIN?

Hvis du trenger hjelp til utfylling av søknad om produksjonstilskudd eller regionalt miljøtilskudd ber vi om at du tar kontakt med oss.

For å sikre en god gjennomføring av veiledningen ber vi om at du bestiller tid ved å sende en e-post til:

landbrukognatur@lillestrom.kommune.no

I e-posten skriver du dato og ønsket tid for veiledningen og hvilken søknad du trenger hjelp til.

Dersom du ikke vil ta turen til rådhuset er vi tilgjengelige på Fetsund kommunehus følgende dager:

- Torsdag 3. oktober
- Tirsdag 8. oktober
- Mandag 14. oktober



Humla suser 2024. FOTO: Ragnhild Aasgaard Lystad.

TEMAKVELD:

TILRETTELEGGING FOR POLLINERENDE INSEKTER

TID: 25. november kl. 17.30-19.45
STED: Biblioteket i Lillestrøm by


Lillestrøm kommune ved avdeling Landbruk og natur inviterer til temakveld om tilrettelegging for pollinerende insekter.

Det jobbes med et endelig program, men enkelte tema er landet:

- Pollinatorenes viktige funksjon
- Etablering av pollinerende kantsoner og skjøtsel av disse
- Hva finnes av tilskuddsordninger?
- Hvordan kan du bidra?

Norsk institutt for naturforskning, Norsk Landbruksrådgiving, La Humla Suse m.fl. kommer og forteller. Enkel bevertning. Arrangementet er gratis.

**HOLD AV DATOEN
ALLEREDE NÅ!**





VI MINNER OM:

INFORMASJONSMØTE OM HUNDENS DVERG- BENDELMARK

Prosjektet ElgMark inviterer til digitalt informasjonsmøte om parasitten hundens dvergben-delmark (*Echinococcus canadensis G10*) torsdag 19. september.

ElgMark er et samarbeid mellom Høgskolen i Innlandet (Evenstad), Veterinærinstituttet, Mattilsynet, 4 fylkeskommuner og 38 kommuner (inkl. Lillestrøm) med ønske om å øke oppmerksomheten om denne parasitten i den kommende jaktseasonen.

Parasitten lever i tarmen til hundedyr som skiller ut egg i avføringen. Hjortedyr som får i seg egg fra miljøet kan utvikle parasittbærere i indre organer. Parasitten er påvist hos flere ville arter i Finland, og hos elg og ulv i Sverige. Utbredelsen i Norge er ukjent.

For info og påmelding til webinar (valg 1 kl. 12-14 og valg 2 kl. 18-20) - se [nettskjema](#)

Ubegrenset plass. Påmeldingsfrist kl. 10 den 19. september.



ENDRINGER I KOMMUNE- PLANENS AREALDEL VEDTATT

Kommuneplanens arealdel er kommunes overordnede plan for arealbruk, utbygging og vern. Endringer i planen ble vedtatt av kommunestyret 4. september 2024.

Les mer [her!](#)



AVDELING LANDBRUK OG NATUR

KONTAKTINFO

Besøksadresse:
Rådhuset, Jonas Lies gate 18,
2000 Lillestrøm

Postadresse:
Postboks 313, 2001 Lillestrøm

E-post:
postmottak@lillestrom.kommune.no
landbrukognatur@lillestrom.kommune.no

Telefon:
66 93 80 00

Innbyggerportalen/
Landbruk, jakt og fiske:
www.lillestrom.kommune.no